

**ROZPORZĄDZENIE  
WOJEWODY MAŁOPOLSKIEGO**

z dnia 30 grudnia 2025 r.

**w sprawie zwalczania rzekomego pomoru drobiu (ND) na terenie powiatu dąbrowskiego,  
tarnowskiego, brzeskiego, nowosądeckiego i Miasta Tarnowa**

Na podstawie art. 46 ust. 3 pkt 1, 3 lit. b, 4, 7, 8a, 8b, 8f, 10, ust. 4 ustawy z dnia 11 marca 2004 r. o ochronie zdrowia zwierząt oraz zwalczaniu chorób zakaźnych zwierząt (Dz.U. z 2023 r. poz. 1075), art. 4 pkt 5, 8, 9, 10, 23, 27, 31, 32, 40, 41, 42 i 43, art. 60 lit. b, art. 64 ust. 1 i 2, art. 65 rozporządzenia Parlamentu Europejskiego i Rady (UE) 2016/429 z dnia 9 marca 2016 r. w sprawie przenośnych chorób zwierząt oraz zmieniające i uchylające niektóre akty w dziedzinie zdrowia zwierząt ("Prawo o zdrowiu zwierząt") (Dz. U. UE. L. z 2016 r. Nr 84. 1 z późn. zm.) zwanego dalej „rozporządzeniem nr 2016/429”, oraz art. 2, 21 ust. 1 lit. a i b, art. 22 ust. 1 i 4, art. 25 ust. 1 lit. a, b, d-g, ust. 2, art. 26 ust. 1, art. 27 ust. 1, ust. 3 lit. b-e, ust. 4, art. 28 ust. 1, art. 40 w zw. z art. 25 ust. 1 lit. a, b, d-g, ust. 2, art. 41 i art. 42 w zw. z art. 27 ust. 1, ust. 3 lit. b-e, ust. 4 i art. 28 ust. 1 rozporządzenia delegowanego Komisji (UE) 2020/687 z dnia 17 grudnia 2019 r. uzupełniającego rozporządzenie Parlamentu Europejskiego i Rady (UE) 2016/429 w odniesieniu do przepisów dotyczących zapobiegania niektórym chorobom umieszczonym w wykazie oraz ich zwalczania (Dz. U. UE. L. z 2020 r. Nr 174. 64 z późn. zm.), zwanego dalej „rozporządzeniem nr 2020/687” zarządza się, co następuje:

**§ 1. 1.** Ustanawia się obszar objęty ograniczeniami składający się z:

- 1) obszaru zapowietrzonego rzekomym pomorem drobiu (ND), zwanego dalej „obszarem zapowietrzonym”;
- 2) obszaru zagrożonego rzekomym pomorem drobiu (ND, zwanego dalej „obszarem zagrożonym”.

2. Za obszar zapowietrzony uznaje się teren:

- 1) w powiecie dąbrowskim:
  - a) w gminie Olesno miejscowości: Wielopole, Oleśnica, Adamierz, południowa część miejscowości Olesno do ulic: Dąbrowskiej, Długiej, Adamierskiej, południowo - zachodnia część miejscowości Swarzędów do drogi gminnej nr 180182K oraz drogi powiatowej nr 1313K,
  - b) w gminie Dąbrowa Tarnowska miejscowość Morzychna;
- 2) w powiecie tarnowskim:
  - a) w gminie Żabno miejscowości: Gorzyce, Czyżów, Podlesie Dębowe, Odporyszów, Sieradza, północno-wschodnia część miejscowości Nieciecza do drogi wojewódzkiej nr 973, północna część Miasta Żabno do ulic: Kilińskiego, Dąbrowskiego, Sieradzkiej,
  - b) w gminie Wojnicz miejscowości: Dębina Łętowska, Grabno, Isep, Łukanowice, Rudka, Wielka Wieś, Więckowice, Wojnicz, Zakrzów,
  - c) w gminie Pleśna miejscowości: Dąbrówka Szczepanowska, Szczepanowice,
  - d) w gminie Tarnów miejscowość: Błonie,
  - e) w gminie Wierzchosławice miejscowość: Mikołajowice,
  - f) w gminie Ciężkowice miejscowość: Jastrzębia,
  - g) w gminie Gromnik miejscowości: Brzozowa, Polichy, Siemiechów,
  - h) w gminie Zakliczyn miejscowości: Bieśnik, Faściszowa, Kończyska, Słona.

3. Za obszar zagrożony uznaje się teren:

- 1) w powiecie dąbrowskim:
  - a) w gminie Olesno: Dąbrówka Gorzycka, Pilcza Żelichowska, Niwki, Zalipie, Ćwików, Dąbrówki Breńskie, Podborze, północno – wschodnia część miejscowości Swarzędów do drogi gminnej 180182K i drogi powiatowej nr 1313K oraz północna część miejscowości Olesno do ulic: Dąbrowskiej, Długiej i Adamierskiej,

- b) w gminie Dąbrowa Tarnowska miejscowości: Lasówka Chorąska, Żelazówka, Brnik, Szarwark, Miasto Dąbrowa Tarnowska, Gruszów Mały, Gruszów Wielki, Smęgorzów i południowo – zachodnia część miejscowości Nieczajna do drogi powiatowej nr 1324K i drogi gminnej 180056K,
  - c) w gminie Gręboszów: Zapasternicze, Żelichów, Wola Żelichowska, wschodnia część miejscowości Lubiczko do drogi powiatowej nr 1304K,
  - d) w gminie Bolesław miejscowości: Podlipie, Kuzie, Świebodzin i południowa część miejscowości Samocice do drogi powiatowej nr 1310K,
  - e) w gminie Mędrzechów miejscowości: Grądy i Wólka Grądzka;
- 2) w powiecie tarnowskim:
- a) w gminie Wietrzychowice miejscowości: Wietrzychowice, Sikorzyce, Miechowice Małe,
  - b) w gminie Żabno: Bobrowniki Wielkie, Chorzązec, Siedliszowice, Janikowice, Pierszyce, Goruszów, Pasięka Otfinowska, Otfinów, Kłyż, Ilkowice, Łęg Tarnowski, Niedomice, część zachodnia i południowa miejscowości Nieciecza do drogi wojewódzkiej nr 973, południowa i północna część Miasta Żabno do ulic: Kilińskiego, Dąbrowskiego i Sieradzkiej,
  - c) gmina Radłów,
  - d) w gminie Lisia Góra miejscowości: Łukowa, Kobierzyn, Breń
  - e) w gminie Wojnicz miejscowości: Biadoliny Radłowskie, Łopoń, Milówka, Olszyny, Sukmanie,
  - f) w gminie Pleśna miejscowości: Janowice, Lichwin, Lubinka, Łowczówek, Pleśna, Rychwałd, Rzuchowa, Świebodzin, Woźniczna,
  - g) w gminie Tarnów miejscowości: Biała, Koszyce Małe, Koszyce Wielkie, Nowodworze, Radlna, Tarnowiec, Zbylitowska Góra, Zgłobice,
  - h) w gminie Wierzchosławice miejscowości: Bobrowniki Małe, Bogumiłowice, Gosławice, Kępa Bogumiłowicka, Komorów, Łętowice, Ostrów, Rudka, Sieciechowice, Wierzchosławice,
  - i) w gminie Zakliczyn miejscowości: Borowa, Charzewice, Dzierżaniny, Faliszewice, Filipowice, Gwoździec, Jamna, Lusławice, Melsztyn, Olszowa, Paleśnica, Roztoka, Ruda Kameralna, Stróże, Wesołów, Wola Stróska, Wróblowice, Zakliczyn, Zawada Lanckorońska, Zdonia,
  - j) w gminie Gromnik miejscowości: Chojnik, Golanka, Gromnik, Rzepiennik Marciszewski,
  - k) w gminie Ciężkowice miejscowości: Bogoniowice, Bruśnik, Ciężkowice, Falkowa, Kipszna, Kąsna Dolna, Kąsna Górna, Pławna, Siekierzyna, Tursko, Zborowice,
  - l) w gminie Rzepiennik Strzyżewski: południowo zachodnia część miejscowości Rzepiennik Strzyżewski do drogi wojewódzkiej nr 980,
  - m) w gminie Tuchów miejscowość: Siedliska;
- 3) w powiecie brzeskim:
- a) w gminie Dębno miejscowości: Biadoliny Szlacheckie, Dębno, Doły, Jaworsko, Łoniowa, Łysa Góra, Maszkienice, Niedźwiedza, Perła, Porąbka Uszewska, Sufczyn, Wola Dębińska,
  - b) w gminie Borzęcin miejscowość: Bielcza;
- 4) w powiecie nowosądeckim:
- a) w gminie Gródek nad Dunajcem miejscowości: Bartkowa Posadowa, Bujne, Podole Górowa, Roztoka Brzeziny,
  - b) w gminie Korzenna miejscowości: Bukowiec, północna część miejscowości Jasienna do drogi gminnej nr 291042K, północna część miejscowości Lipnica Wielka do drogi gminnej nr 291042K;
- 5) w Mieście Tarnów: południowo-zachodnia część Miasta Tarnów do linii kolejowej nr 115, a następnie do ulic: Jana Kochanowskiego, Krakowskiej, Gabriela Narutowicza, Tuchowskiej.
4. Obszar objęty ograniczeniami, o którym mowa w ust. 1, określa mapa stanowiąca załącznik do niniejszego rozporządzenia.

§ 2. Na obszarze objętym ograniczeniami, o którym mowa w § 1 ust. 1, właściwy miejscowo Powiatowy Lekarz Weterynarii niezwłocznie sporządza i aktualizuje spis wszystkich zakładów w rozumieniu art. 4 pkt 27 rozporządzenia nr 2016/429, w których utrzymywane są ptaki, z uwzględnieniem gatunków, kategorii i liczby zwierząt w poszczególnych zakładach, przy czym w przypadku ptaków w niewoli może ona być szacunkowa.

§ 3. Na obszarze objętym ograniczeniami, o którym mowa w § 1 ust. 1, transport zwierząt i produktów przez ten obszar powinien być realizowany:

- 1) bez zatrzymywania lub rozładunku na tym obszarze;
- 2) w pierwszej kolejności z wykorzystaniem głównych autostrad lub głównych połączeń kolejowych oraz
- 3) unikając przejazdu w pobliżu zakładów, w których utrzymywane są ptaki.

§ 4. 1. Na obszarze zapowietrzonym, o którym mowa w § 1 ust. 2, w zakładach, w których utrzymywane są ptaki, innych niż zakład, w którym potwierdzono wystąpienie rzekomego pomoru drobiu (ND) nakazuje się:

- 1) utrzymywanie drobiu lub innych ptaków w odosobnieniu (oddzielnie od innych zwierząt – w tym zwierząt dzikich), w kurnikach lub innych zamkniętych obiektach budowlanych lub w innym zamkniętym miejscu w gospodarstwie;
- 2) zapewnienie dodatkowego nadzoru w celu zidentyfikowania dalszego rozprzestrzeniania się rzekomego pomoru drobiu (ND) do zakładów oraz niezwłoczne zgłaszanie do właściwego miejscowo Powiatowego Lekarza Weterynarii wszelkich danych dotyczących wzrostu zachorowalności lub upadkowości lub znacznego spadku produktywności;
- 3) zastosowanie odpowiednich środków dezynfekujących przy wejściach i wyjściach z zakładu;
- 4) zastosowanie odpowiednich środków bioasekuracji w odniesieniu do wszystkich osób mających styczność z utrzymywanymi ptakami bądź wszystkich osób wchodzących do zakładu lub opuszczających go, a także w odniesieniu do środków transportu, aby zapobiec ryzyku rozprzestrzenienia się choroby;
- 5) prowadzenie ewidencji wszystkich osób odwiedzających zakład i aktualizowanie jej oraz udostępnianie jej właściwemu miejscowo Powiatowemu Lekarzowi Weterynarii na jego wniosek;
- 6) unieszkodliwianie całych ciał lub części martwych lub uśmierconych utrzymywanych ptaków zgodnie z przepisami rozporządzenia Parlamentu Europejskiego i Rady (WE) nr 1069/2009 z dnia 21 października 2009 r. określającego przepisy sanitarne dotyczące produktów ubocznych pochodzenia zwierzęcego i produktów pochodnych, nieprzeznaczonych do spożycia przez ludzi, i uchylającego rozporządzenie (WE) nr 1774/2002 (rozporządzenie o produktach ubocznych pochodzenia zwierzęcego) (Dz. U. UE. L. z 2009 r. Nr 300, str. 1 z późn. zm.), zwanego dalej „rozporządzeniem nr 1069/2009”.

2. Na zasadzie odstępstwa od ust. 1 pkt 5 ewidencja osób odwiedzających zakład nie jest wymagana w przypadku zakładów, w których utrzymywane są ptaki, o których mowa w art. 13 ust. 2 rozporządzenia nr 2020/687, jeżeli osoby te nie mają dostępu do obszarów, w których trzyma się ptaki.

§ 5. 1. Na obszarze zapowietrzonym, o którym mowa w § 1 ust. 2, zakazuje się:

- 1) przemieszczania utrzymywanych ptaków z zakładów i do zakładów;
- 2) odnowy populacji ptaków łownych;
- 3) organizowania wystaw, targów, pokazów i innych zgromadzeń utrzymywanych ptaków, w tym ich pozyskiwania i rozpowszechniania;
- 4) przemieszczania jaj wylęgowych z zakładów;
- 5) przemieszczania świeżego mięsa i podrobów, pochodzących od utrzymywanych ptaków i ptaków dzikich z rzeźni lub zakładów obróbki dziczyzny;
- 6) przemieszczania produktów mięsnych uzyskanych ze świeżego mięsa ptaków z zakładów;
- 7) przemieszczania jaj do spożycia przez ludzi z zakładów;
- 8) przemieszczania obornika, w tym zużytej ściółki i używanej ściółki, pochodzących od utrzymywanych ptaków z zakładów;
- 9) przemieszczania skór, skórek i piór pochodzących od utrzymywanych ptaków z zakładów.

2. Z zakazów, o których mowa w ust. 1, zwolnione są:

- 1) mięso ptaków i jaja, które zostały poddane właściwej obróbce zgodnie z załącznikiem VII rozporządzenia nr 2020/687 w odniesieniu do rzekomego pomoru drobiu (ND);
- 2) produkty lub inne materiały, które mogą rozprzestrzenić chorobę, pozyskane lub wytworzone przed okresem monitorowania rzekomego pomoru drobiu (ND), tj. co najmniej 21 dni przed dniem, w którym zgłoszono podejrzenie;
- 3) produkty wytworzone na obszarze zapowietrzonym, które pozyskano od lub z utrzymywanych ptaków:
  - a) trzymany poza obszarem zapowietrzonym,
  - b) trzymany i poddawanych ubojowi poza obszarem zapowietrzonym lub
  - c) trzymany poza obszarem zapowietrzonym i poddawanych ubojowi na obszarze zapowietrzonym;
- 4) produkty pochodne.

3. Zakazy określone w ust. 1 obowiązują w odniesieniu do produktów, o których mowa w ust. 2, jeżeli:

- 1) produkty nie były wyraźnie oddzielone w trakcie procesu produkcji, przechowywania i transportu od produktów, które nie kwalifikują się do wysłania poza obszar zapowietrzony zgodnie z niniejszym rozporządzeniem lub
- 2) właściwy miejscowo Powiatowy Lekarz Weterynarii posiada dowody epidemiologiczne na rozprzestrzenienie się rzekomego pomoru drobiu (ND) na te produkty, z nich lub za ich pośrednictwem.

**§ 6.** Na zasadzie odstępstwa od zakazów określonych w § 5 ust. 1 i 3 właściwy miejscowo Powiatowy Lekarz Weterynarii może udzielić zezwolenia na przemieszczanie ptaków i produktów w przypadkach określonych w rozporządzeniu nr 2020/687 oraz pod ogólnymi i szczególnymi warunkami określonymi w tym rozporządzeniu.

**§ 7. 1.** Na obszarze zagrożonym, o którym mowa w § 1 ust. 3, we wszystkich zakładach, w których utrzymywane są ptaki nakazuje się:

- 1) trzymanie ptaków oddzielnie od innych zwierząt – w tym zwierząt dzikich;
- 2) zapewnienie dodatkowego nadzoru w celu zidentyfikowania dalszego rozprzestrzeniania się rzekomego pomoru drobiu (ND) do zakładów oraz niezwłoczne zgłaszanie do właściwego miejscowo Powiatowego Lekarza Weterynarii wszelkich danych dotyczących wzrostu zachorowalności lub upadkowości lub znacznego spadku produktywności;
- 3) zastosowanie odpowiednich środków dezynfekujących przy wejściach i wyjściach z zakładu;
- 4) zastosowanie odpowiednich środków bioasekuracji w odniesieniu do wszystkich osób mających styczność z utrzymywaniem ptakami bądź wszystkich osób wchodzących do zakładu lub opuszczających go, a także w odniesieniu do środków transportu, aby zapobiec ryzyku rozprzestrzenienia się choroby,
- 5) prowadzenie ewidencji wszystkich osób odwiedzających zakład i aktualizowanie jej oraz udostępnianie jej właściwemu miejscowo Powiatowemu Lekarzowi Weterynarii na jego wniosek,
- 6) unieszkodliwianie całych ciał lub części martwych lub uśmierconych utrzymywanych ptaków zgodnie z przepisami rozporządzenia nr 1069/2009.

2. Na zasadzie odstępstwa od ust. 1 pkt 5 ewidencja osób odwiedzających zakład nie jest wymagana w przypadku zakładów, w których utrzymywane są ptaki, o których mowa w art. 13 ust. 2 rozporządzenia nr 2020/687, jeżeli osoby te nie mają dostępu do obszarów, w których trzyma się ptaki.

**§ 8. 1.** Na obszarze zagrożonym, o którym mowa w § 1 ust. 3, zakazuje się:

- 1) przemieszczania utrzymywanych ptaków z zakładów i do zakładów;
- 2) odnowy populacji ptaków łownych;
- 3) organizowania wystaw, targów, pokazów i innych zgromadzeń utrzymywanych ptaków, w tym ich pozyskiwania i rozpowszechniania;
- 4) przemieszczania jaj wylęgowych z zakładów;

- 5) przemieszczania świeżego mięsa i podrobów, pochodzących od utrzymywanych ptaków i ptaków dzikich z rzeźni lub zakładów obróbki dzicyzny;
- 6) przemieszczania produktów mięsnych uzyskanych ze świeżego mięsa ptaków z zakładów;
- 7) przemieszczania jaj do spożycia przez ludzi z zakładów;
- 8) przemieszczania obornika, w tym zużytej ściółki i używanej ściółki, pochodzących od utrzymywanych ptaków z zakładów;
- 9) przemieszczania skór, skórek i piór pochodzących od utrzymywanych ptaków z zakładów.

2. Z zakazów, o których mowa w ust. 1, zwolnione są:

- 1) mięso ptaków i jaja, które zostały poddane właściwej obróbce zgodnie z załącznikiem VII rozporządzenia nr 2020/687 w odniesieniu do rzekomego pomoru drobiu (ND);
- 2) produkty lub inne materiały, które mogą rozprzestrzenić chorobę, pozyskane lub wytworzone przed okresem monitorowania rzekomego pomoru drobiu (ND), tj. co najmniej 21 dni przed dniem, w którym zgłoszono podejrzenie;
- 3) produkty wytworzone na obszarze zagrożonym, które pozyskano od lub z utrzymywanych ptaków:
  - a) trzymany poza obszarem zagrożonym,
  - b) trzymany i poddawanych ubojowi poza obszarem zagrożonym lub
  - c) trzymany poza obszarem zagrożonym i poddawanych ubojowi na obszarze zagrożonym;
- 4) produkty pochodne.

3. Zakazy określone w ust. 1 obowiązują w odniesieniu do produktów, o których mowa w ust. 2, jeżeli:

- 1) produkty nie były wyraźnie oddzielone w trakcie procesu produkcji, przechowywania i transportu od produktów, które nie kwalifikują się do wysłania poza obszar zagrożony zgodnie z niniejszym rozporządzeniem lub
- 2) właściwy miejscowo Powiatowy Lekarz Weterynarii posiada dowody epidemiologiczne na rozprzestrzenienie się rzekomego pomoru drobiu (ND) na te produkty, z nich lub za ich pośrednictwem.

**§ 9.** Na zasadzie odstępstwa od zakazów określonych w § 8 ust. 1 i 3 właściwy miejscowo Powiatowy Lekarz Weterynarii może udzielić zezwolenia na przemieszczanie ptaków i produktów w przypadkach określonych w rozporządzeniu nr 2020/687 oraz pod ogólnymi i szczególnymi warunkami określonymi w tym rozporządzeniu.

**§ 10.** 1. Na obszarze zapowietrzonym, o którym mowa w § 1 ust. 2, w zakładach, w których utrzymywane są ptaki, innych niż zakład, w którym potwierdzono wystąpienie rzekomego pomoru drobiu (ND), Powiatowy Lekarz Weterynarii w Tarnowie zapewnia, aby urzędowi lekarze weterynarii przeprowadzali co najmniej jedną wizytację każdego zakładu.

2. Na obszarze zagrożonym, o którym mowa w § 1 ust. 3, właściwy miejscowo Powiatowy Lekarz Weterynarii zapewnia, aby urzędowi lekarze weterynarii przeprowadzali wizytacje zakładów, w których utrzymywane są ptaki zgodnie z udzielonymi przez niego instrukcjami.

**§ 11.** Nakazuje się dzierżawcom lub zarządcom obwodów łowieckich położonych na obszarach, o których mowa w §1 ust. 2 i 3 zgłaszanie przypadków padnięć ptaków dziko żyjących lub podejrzeń wystąpienia rzekomego pomoru drobiu (ND).

**§ 12.** 1. Nakazuje się oznakowanie obszaru zapowietrzonego i zagrożonego, o których mowa w § 1 ust. 2 i 3, poprzez ustawienie na zewnętrznej granicy tych obszarów tablic ostrzegawczych z czarnym napisem na żółtym tle o następującej treści:

- 1) „UWAGA! RZEKOMY POMÓR DROBIU OBSZAR ZAPOWIETRZONY”;
- 2) „UWAGA! RZEKOMY POMÓR DROBIU OBSZAR ZAGROŻONY”.

2. Tablice i napisy mają mieć takie wymiary, aby były czytelne z odległości co najmniej 100 metrów, oznakowane w sposób trwały, niepodlegający działaniu czynników atmosferycznych.

3. Tablice należy umieścić na ustalonych przez właściwe organy drogach publicznych lub drogach wewnętrznych.

**§ 13.** Do realizacji niniejszego rozporządzenia zobowiązuje się posiadaczy ptaków z obszarów określanych w § 1 ust. 2 i 3, Powiatowego Lekarza Weterynarii w Dąbrowie Tarnowskiej, Powiatowego Lekarza Weterynarii w Tarnowie, Powiatowego Lekarza Weterynarii w Brzesku, Powiatowego Lekarza Weterynarii w Nowym Sączu, Starostę Powiatu Dąbrowskiego, Starostę Powiatu Tarnowskiego, Starostę Powiatu Brzeskiego, Starostę Powiatu Nowosądeckiego, Burmistrza Dąbrowy Tarnowskiej, Prezydenta Miasta Tarnowa, Burmistrza Miasta i Gminy Wojnicz, Wójta Gminy Olesno, Burmistrza Żabna, Wójta gminy Gręboszów, Wójta Gminy Bolesław, Wójta Gminy Mędrzechów, Wójta Gminy Wierzchosławice, Burmistrza Radłowa, Wójta Gminy Lisia Góra Wójta Gminy Pleśna, Wójta Gminy Tarnów, Wójta Gminy Wierzchosławice, Burmistrza Miasta i Gminy Zakliczyn, Wójta Gminy Gromnik, Burmistrza Miasta i Gminy Ciężkowice, Wójta Gminy Rzepiennik Strzyżewski, Burmistrza Miasta i Gminy Tuchów, Wójta Gminy Dębno, Wójta Gminy Borzęcin, Wójta Gminy Gródek nad Dunajcem, Wójta Gminy Korzenna, Komendanta Miejskiego Policji w Tarnowie, Komendanta Powiatowego Policji w Dąbrowie Tarnowskiej, Komendanta Powiatowego Policji w Brzesku, Komendanta Miejskiego Policji w Nowym Sączu, Państwowego Powiatowego Inspektora Sanitarnego w Tarnowie, Państwowego Powiatowego Inspektora Sanitarnego w Brzesku, Państwowego Powiatowego Inspektora Sanitarnego w Nowym Sączu, Zarząd Okręgowy Polskiego Związku Łowieckiego w Tarnowie, Zarząd Okręgowy Polskiego Związku Łowieckiego w Krakowie, Regionalną Dyрекcję Lasów Państwowych w Krakowie, Małopolskiego Wojewódzkiego Inspektora Transportu Drogowego oraz właściwych miejscowo ze względu na obszary opisane w § 1 ust. 2 i 3 zarządców dróg.

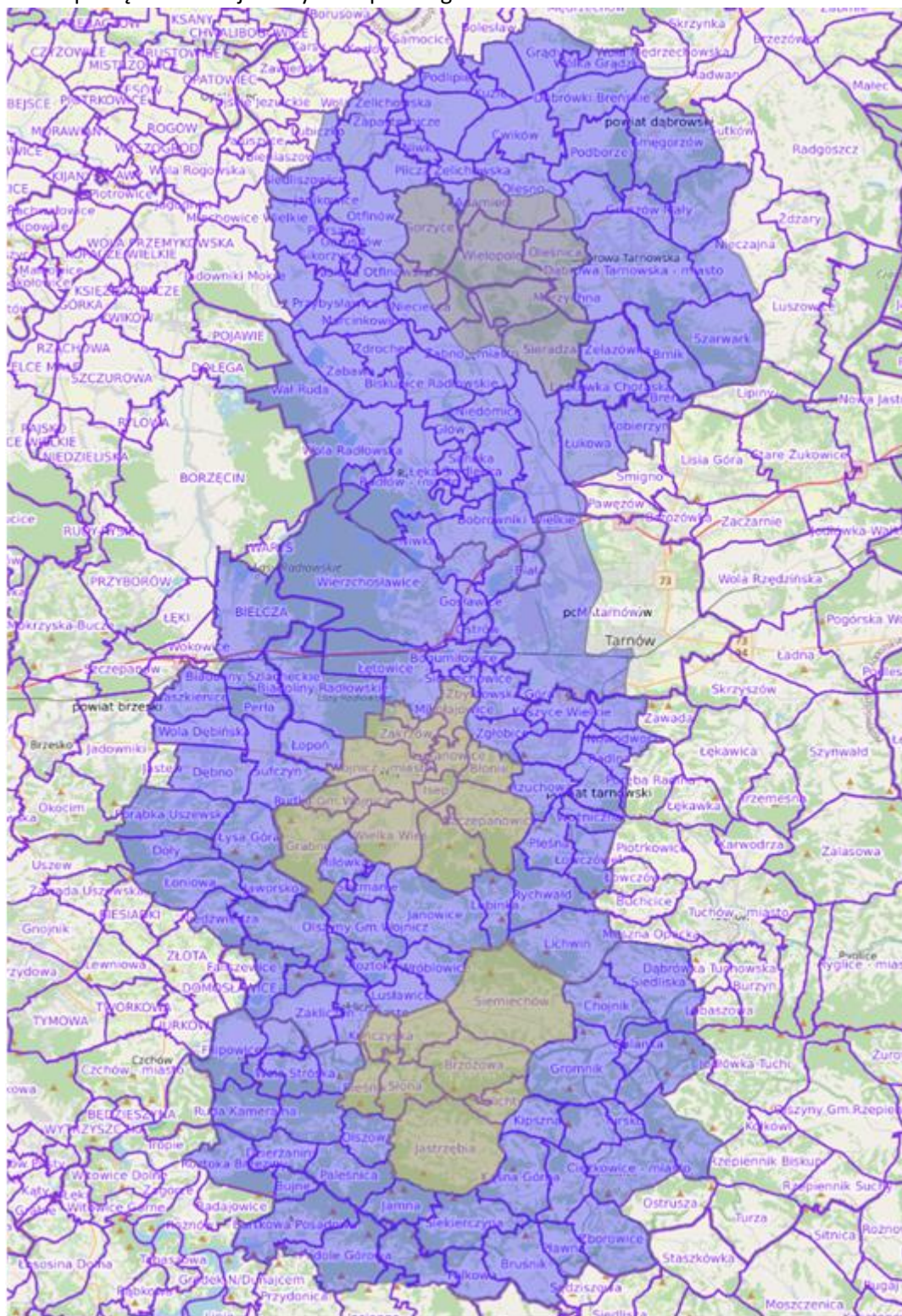
**§ 14.** Traci moc rozporządzenie (nr poz. rej. 34/25) Wojewody Małopolskiego z dnia 4 grudnia 2025 r. w sprawie zwalczania rzekomego pomoru drobiu (ND) na terenie powiatu tarnowskiego, brzeskiego, nowosądeckiego i Miasta Tarnowa (Dz. Urz. Woj. Małopolskiego poz. 7216).



**§ 15.** Rozporządzenie wchodzi w życie z dniem podania do wiadomości publicznej w sposób zwyczajowo przyjęty na terenie miejscowości znajdujących się w obszarach objętych ograniczeniami, o których mowa w § 1 ust. 1 i podlega ogłoszeniu w Dzienniku Urzędowym Województwa Małopolskiego.

Wojewoda Małopolski

**Krzysztof Jan Klęczar**

Załącznik  
do Rozporządzenia Wojewody Małopolskiego



-  Obszar zapowietrzony
-  Obszar zagrożony

## Uzasadnienie

WR-II.913.79.2025

Rozporządzenie w sprawie zwalczania rzekomego pomoru drobiu (ND) zostało wydane na wniosek Małopolskiego Wojewódzkiego lekarza Weterynarii w Krakowie (pismo znak: WIW-ChZ.913.40.21.2025 z 29 grudnia 2025 r.), w związku ze stwierdzeniem w dniu 23 grudnia 2025 roku w miejscowości Wielopole, gmina Olesno, powiat dąbrowski ogniska rzekomego pomoru drobiu w gospodarstwie komercyjnym utrzymującym kury rzeźne.

Jednocześnie część ustanawianego w związku z tym ogniskiem obszaru objętego ograniczeniami pokrywa się z obszarem ustanowionym Rozporządzeniem Wojewody Małopolskiego z dnia 4 grudnia 2025 r. w sprawie zwalczania rzekomego pomoru drobiu (ND) na terenie powiatu tarnowskiego, brzeskiego, nowosądeckiego i Miasta Tarnowa w związku ze stwierdzeniem w dniu 30 listopada 2025 roku ogniska rzekomego pomoru drobiu u ptaków utrzymywanych w niewoli w miejscowości Brzozowa, gmina Gromnik, powiat tarnowski, które zostaje uchylone niniejszym rozporządzeniem.

Rzekomy pomór drobiu jest chorobą podlegającą obowiązkowi zwalczania zgodnie z ustawą z dnia 11 marca 2004 r. o ochronie zdrowia zwierząt oraz zwalczaniu chorób zakaźnych zwierząt (Dz. U. z 2023 r., poz. 1075). Jest to jednostka chorobowa, która przynosi znaczne straty dla sektora drobiowego i gospodarki narodowej. W roku 2025 na terytorium Rzeczypospolitej Polskiej stwierdzono 67 ognisk rzekomego pomoru drobiu (ND) u drobiu oraz 66 ognisk rzekomego pomoru drobiu (ND) u ptaków utrzymywanych w niewoli. Nałożenie niniejszym rozporządzeniem zakazów i nakazów na obszarze zagrożonym wystąpieniem choroby zakaźnej zwierząt – rzekomego pomoru drobiu (ND) w ocenie Małopolskiego Wojewódzkiego Lekarza Weterynarii jest konieczne i uzasadnione.